

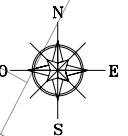
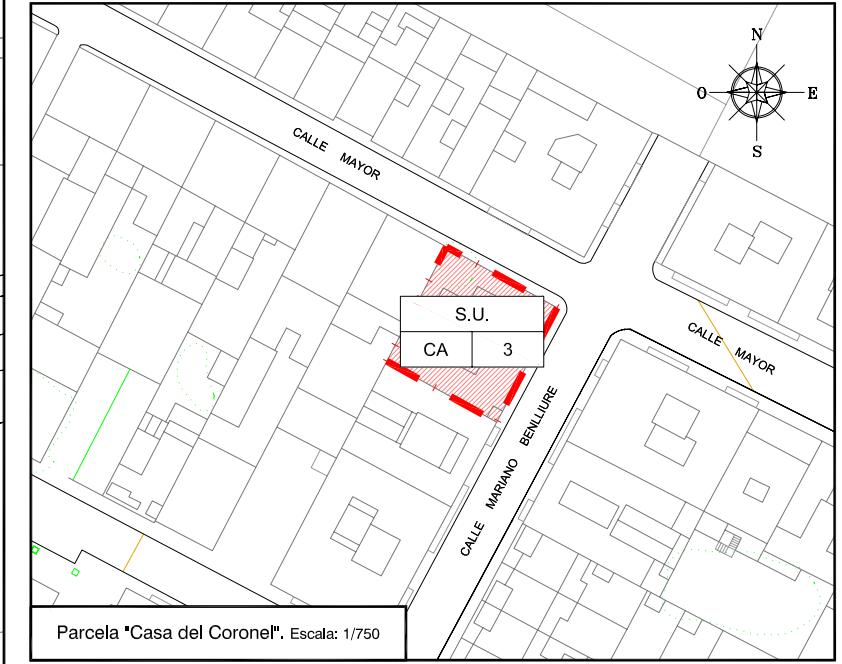
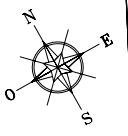
LEYENDA

- Suelo Terciario
- Suelo Residencial
- Jardín
- Carril bici

Clase de suelo

Zona	S.U.	Nº de plantas incluida baja
ENS	4	

- Limite del Sector
- Reserva viaria



MODIFICACIÓN PUNTUAL DEL PGOU DE BONREPÒS I MIRAMBELL. CAMBIO DE USOS DEL SUELO DEL SECTOR "ANTIGUO PARQUE MILITAR"

Plano de ORDENACIÓN: ZONIFICACIÓN Y ASIGNACIÓN DE DESTINOS URBANÍSTICOS

Escala: 1/1.000

Fecha: Enero 2011

Situación: Bonrepòs i Mirambell (Valencia)

Promotor:

Equipo redactor: ICEVAL Ingenieros, S.L.P.

Escalador: Alejandro T. Ares Rodríguez, Ingeniero de Caminos, C. y P., C.º nº 17.448

Nº Plano: 0.4

Hoja: 1/1