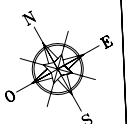
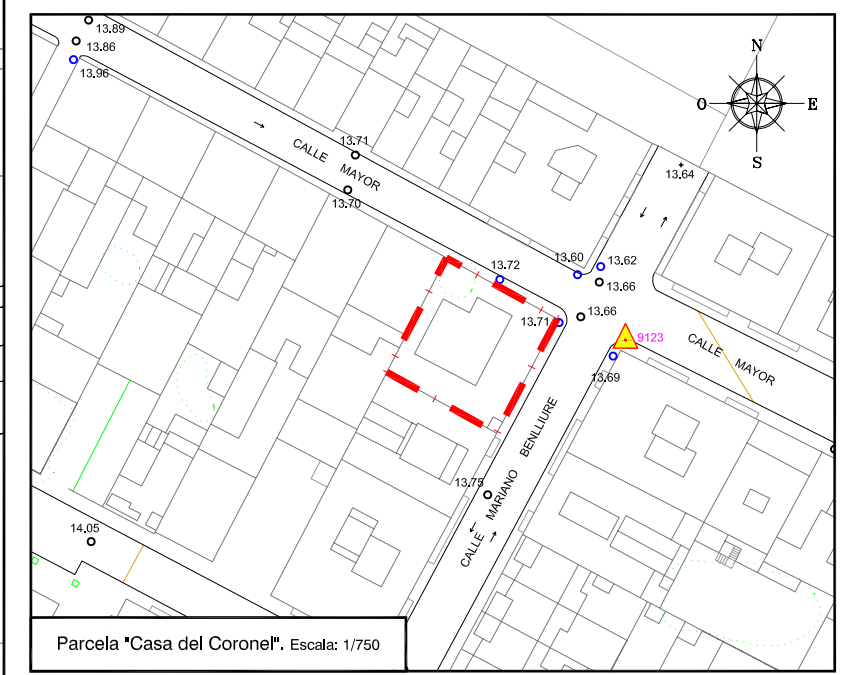
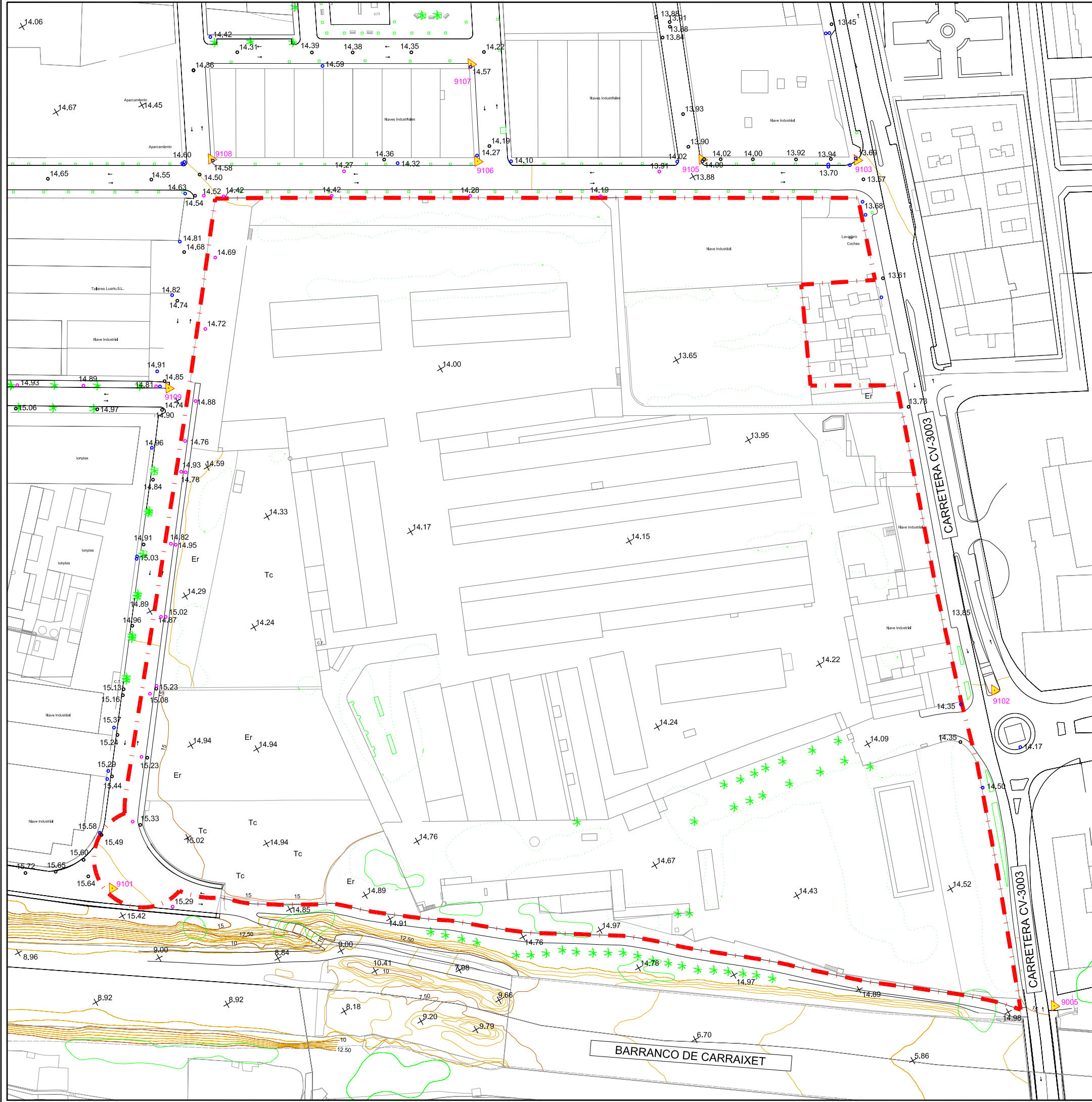


BASES DE REPLANTEO		
BASE	X	Y
9101	726.451,53	4.377.262,29
9102	726.771,17	4.377.166,40
9103	726.822,80	4.377.361,68
9105	726.772,96	4.377.389,94
9106	726.700,47	4.377.429,93
9107	726.715,96	4.377.462,39
9109	726.560,08	4.377.412,89



LEYENDA	
	Límite de la actuación



MODIFICACIÓN PUNTUAL DEL PGOU DE BONREPÒS I MIRAMBELL. CAMBIO DE USOS DEL SUELO DEL SECTOR "ANTIGUO PARQUE MILITAR"

Plano de INFORMACIÓN: **TOPOGRAFÍA. ESTADO ACTUAL**

Nº Plano: **1.3**
Hojas: 1/1

Promotor: 	Equipo redactor: ICEVAL Ingenieros, S.L.P. 	Escala: 1/1.000
AJUNTAMENT DE BONREPÒS I MIRAMBELL		Fecha: Enero 2011
Alejandro T. Ares Rodriguez Ingeniero de Caminos, C.P., C.A. nº 17.448		Situación: Bonrepòs i Mirambell (Valencia)